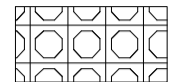




**LEGENDE**

- Limite de zone
-  Espace boisé classé à protéger, à conserver ou à créer
-  Emplacement réservé (voir plans de détail 6d)
-  Partie visible sur un autre plan
- ★★★★ Bosquet, haie, talus à protéger (au titre de l'article L. 123-1-7° du Code de l'Urbanisme)
- UE** Zone urbaine à vocation économique
- 1 AUe** Zone d'extension future destinée à l'accueil d'activités économiques (urbanisable de suite) ; les principes d'aménagement de la zone sont présentés dans les "orientations particulières d'aménagement" (document 4)
- 1 AUp** Zone d'extension future destinée à l'accueil d'équipements publics (urbanisable de suite)
- A** Zone agricole
- N** Zone naturelle à protéger

URBA-SERVICES 83, rue de Tilloy - BP 401 - 60004 BEAUVAIS CEDEX  
 CABINET DE CONSEILS EN URBANISME Téléphone : 03.44.45.17.57 Fax : 03.44.45.04.25

**Commune du  
MONT-SAINT-ADRIEN**

**PLAN LOCAL  
D' URBANISME**

APPROBATION  
Vu pour être annexé à la  
délibération en date du :  
25 JUIN 2007

**6c**