

COMMUNE DU MONT-SAINT-ADRIEN

PLAN LOCAL D'URBANISME

EMPLACEMENTS RÉSERVÉS

Conformément aux articles L. 123-1 (8e) et L. 123-17 du Code de l'Urbanisme.

N°	DESTINATION	BÉNÉFICIAIRE	SUPERFICIE	RÉFÉRENCES CADASTRALES
1	Aménagement d'un chemin de tour de ville sur le coteau et d'un chemin reliant la sente de Boyauval à la route de Saint-Germain-la-Poterie	Commune	2 920 m ²	Section AB n°79p Section ZD n°29p, 52p
2	Évacuation des eaux pluviales drainées par la route de Saint-Paul	Commune	301 m ²	Section AB n°77p
3	Réalisation d'un bassin d'orage destiné à recueillir les eaux drainées par le chemin de Saint-Germain	Commune	450 m ²	Section ZD n°50p
4	Extension du cimetière	Commune	2 525 m ²	Section AB n°50p, 63p, 68p
5	Réalisation d'une liaison piétonne entre l'impasse des Lauriers et la zone 2 AUm	Commune	207 m ²	Section AB n°60p

N°	DESTINATION	BÉNÉFICIAIRE	SUPERFICIE	RÉFÉRENCES CADASTRALES
6	Aménagement d'un accès à la zone 2 AUm depuis la rue des Flageots	Commune	357 m ²	Section AB n°22p
7	Élargissement de la sente de Montmille	Commune	776 m ²	Section AA n°98p, 100p, 101p Section AB n°29p
8	Aménagement du carrefour entre la rue de Rome et la rue Moi	Commune	169 m ²	Section AA n°52p
9	Réalisation d'une liaison piétonne entre la rue des Larris et la rue Moi	Commune	152 m ²	Section AA n°36p
10	Aménagement d'un cheminement piétonnier entre la rue Moi et la zone 1 AUh située dans la partie ouest du village	Commune	303 m ²	Section AA n°151p
11	Desserte de la zone 1 AUh dans la partie ouest du village, dans le prolongement de la rue Haute	Commune	307 m ²	Section ZE n°34p

N°	DESTINATION	BÉNÉFICIAIRE	SUPERFICIE	RÉFÉRENCES CADASTRALES
12	Réalisation d'une jonction, dans la partie nord du village, entre la rue de Rome et la voie nouvelle créée dans le cadre de l'aménagement de la zone 1 AUh (située dans la partie ouest du village)	Commune	404 m ²	Section ZA n°69p
13	Desserte de la zone 1 AUp située à l'extrémité de la rue des Flageots, dans le prolongement de la voie nouvelle à réaliser dans le cadre de l'aménagement de la zone 1 AUh située au lieu-dit « Le Champ Pavie »	Commune	831 m ²	Section ZB n°47p
14	Réalisation d'un fossé et d'un parking « rustique » à l'entrée du bois du Parc	Commune	3 182 m ²	Section ZB n°46
15	Création d'un cheminement piétonnier entre le hameau de Rome et l'entrée du bois du Parc, le long de la route de Savignies	Commune	528 m ²	Section ZB n°64p
16	Réalisation d'un chemin et d'un fossé entre la rue de Rome et la route de Savignies	Commune	468 m ²	Section ZA n°11p Section ZB n°64p

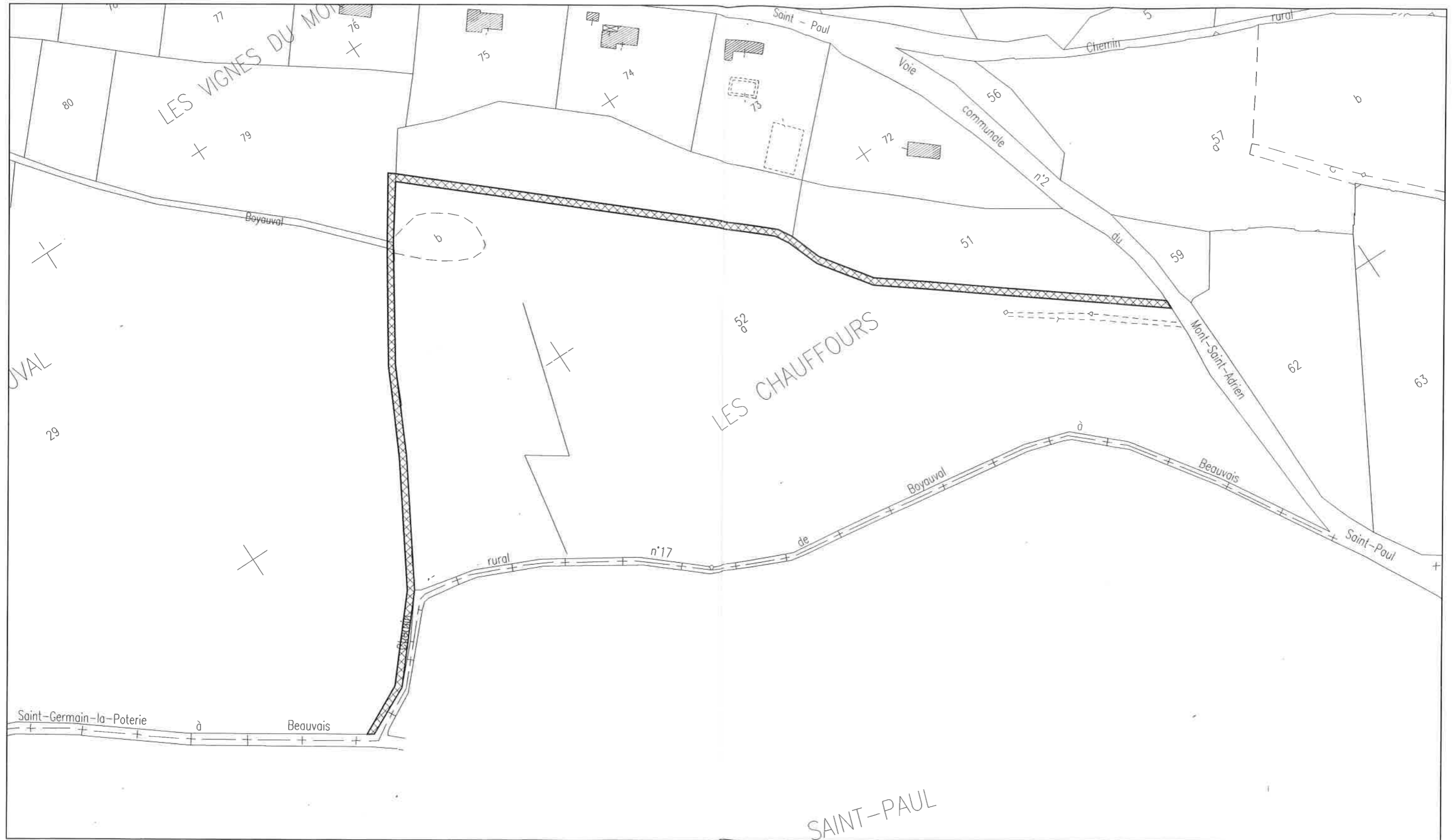
N°	DESTINATION	BÉNÉFICIAIRE	SUPERFICIE	RÉFÉRENCES CADASTRALES
17	Réalisation d'un bassin d'orage, en bordure de la rue de Rome	Commune	3 169 m ²	Section ZA n°73
18	Réalisation d'un bassin d'orage, en bordure de la route de Savignies	Commune	1 643 m ²	Section ZA n°29
19	Réalisation d'un accès à la zone 1 AUe depuis la route de Savignies	Commune	1 280 m ²	Section ZB n°65p, 71p, 72p



Commune du MONT-ST-ADRIEN

Emplacement réservé n°1

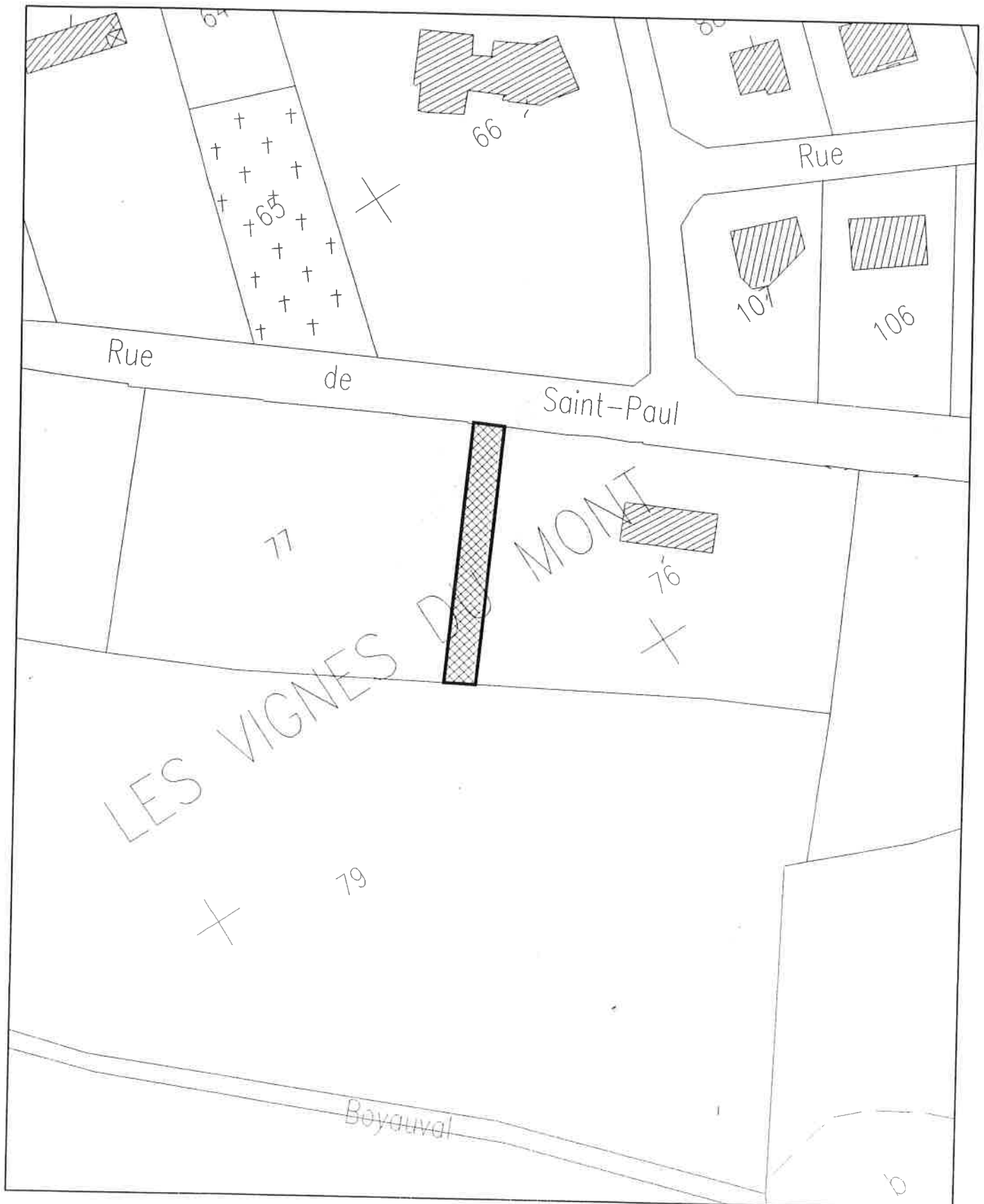
Echelle : 1/2000e



Commune du MONT-ST-ADRIEN

Emplacement réservé n°2

Echelle : 1/1000e



Commune du MONT-ST-ADRIEN

Emplacement réservé n°3

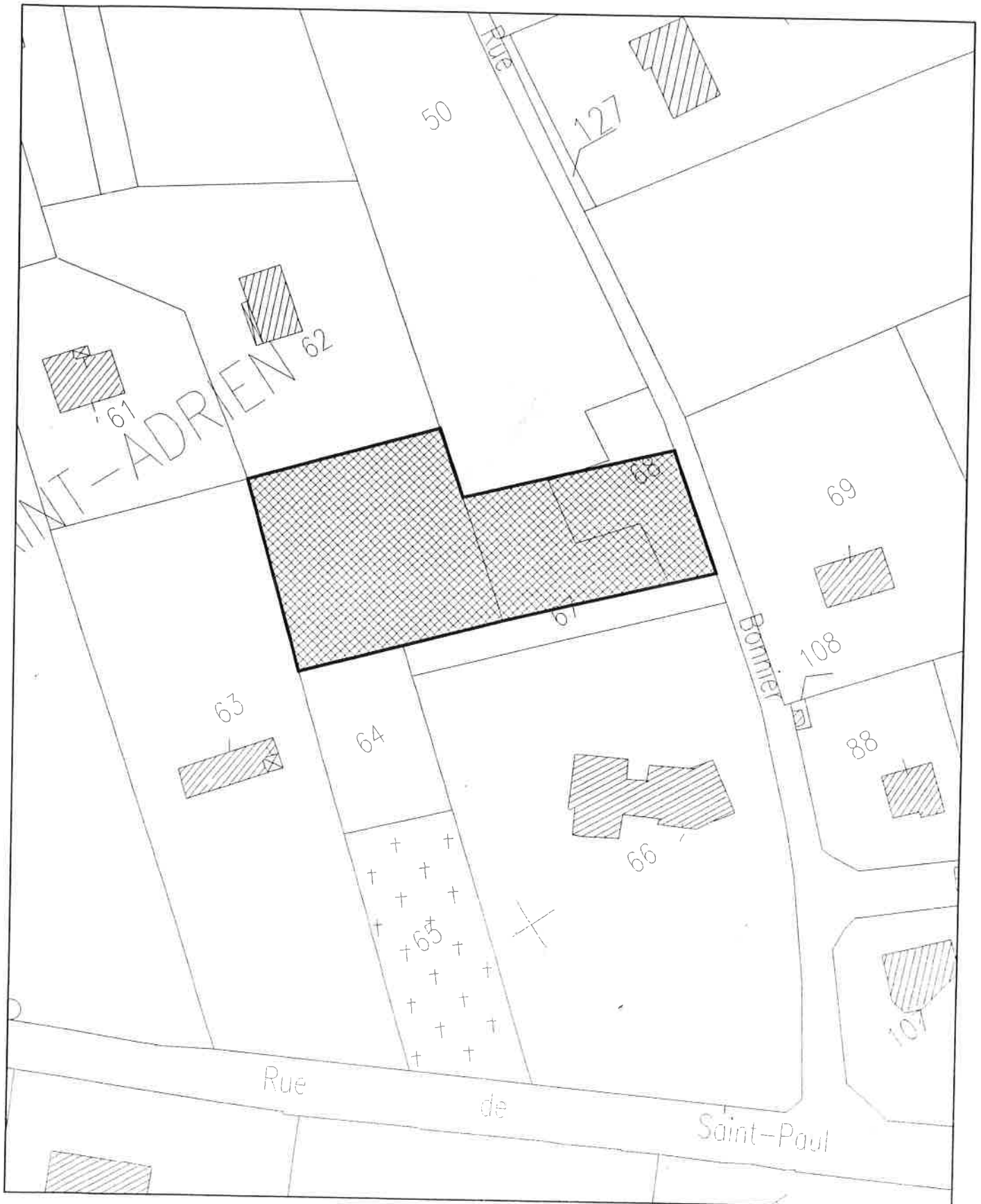
Echelle : 1/1000e



Commune du MONT-ST-ADRIEN

Emplacement réservé n°4

Echelle : 1/1000e



Commune du MONT-ST-ADRIEN

Emplacement réservé n°5

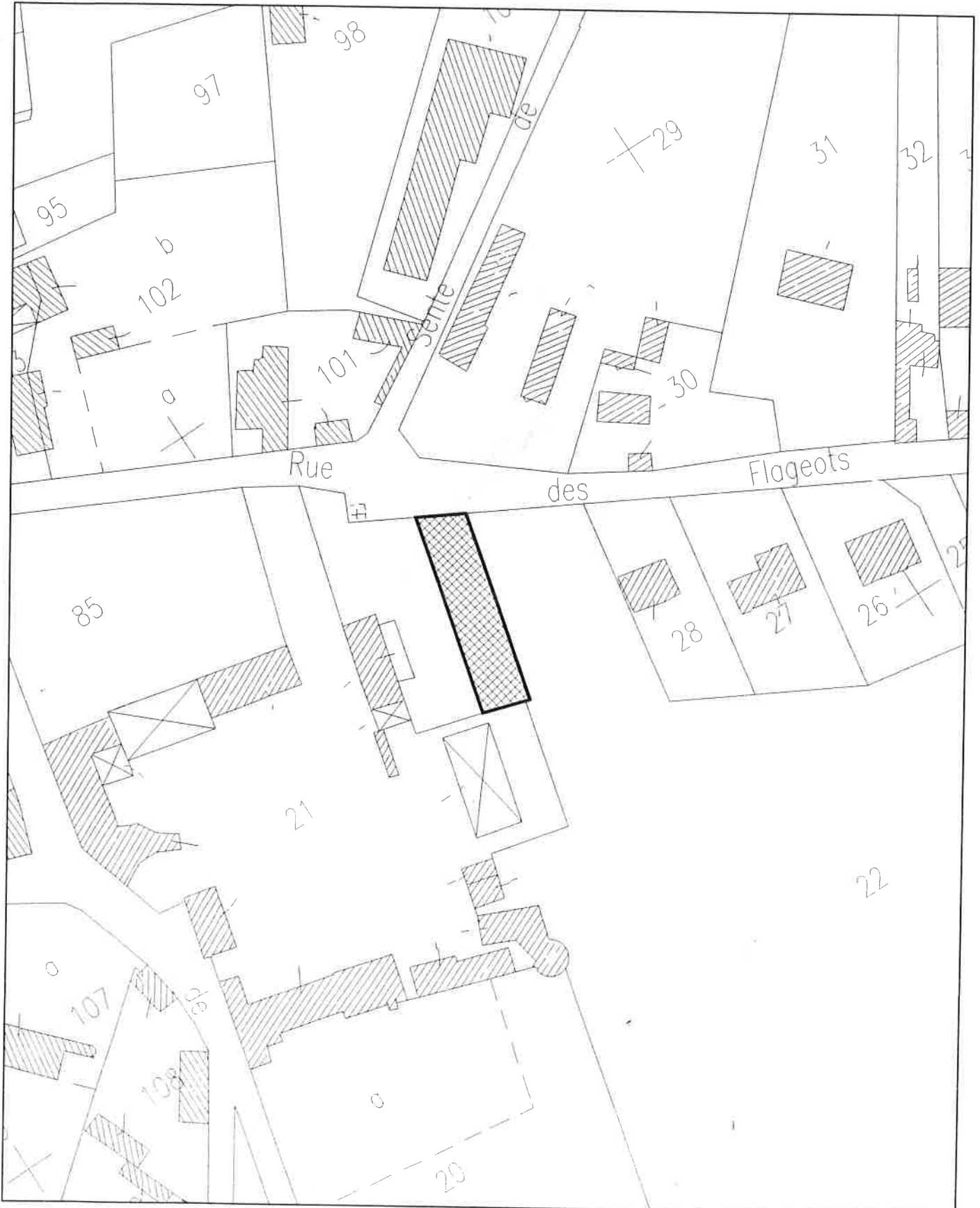
Echelle : 1/1000e



Commune du MONT-ST-ADRIEN

Emplacement réservé n°6

Echelle : 1/1000e



Commune du MONT-ST-ADRIEN

Emplacement réservé n°7

Echelle : 1/1000e



Commune du MONT-ST-ADRIEN

Emplacement réservé n°8

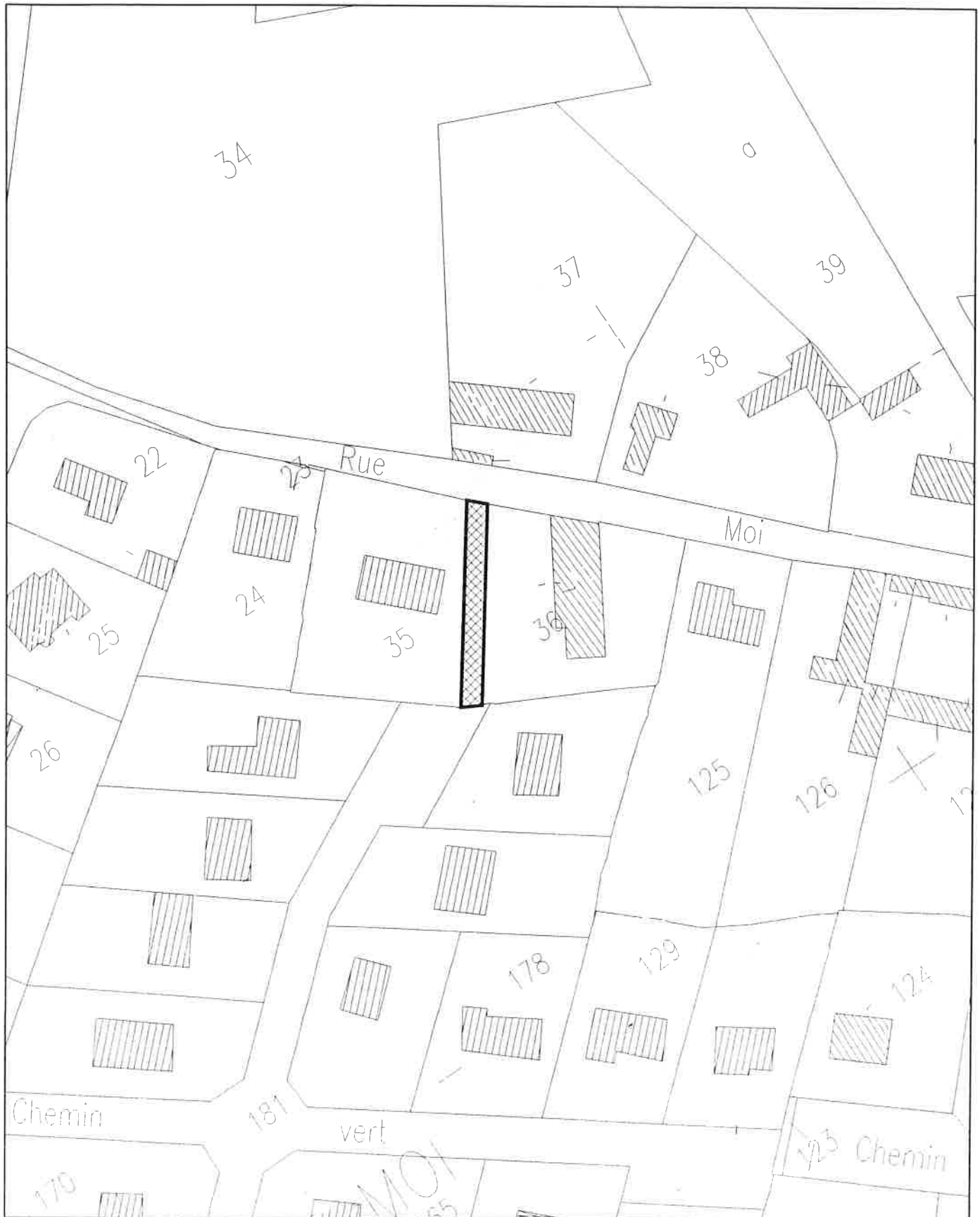
Echelle : 1/1000e



Commune du MONT-ST-ADRIEN

Emplacement réservé n°9

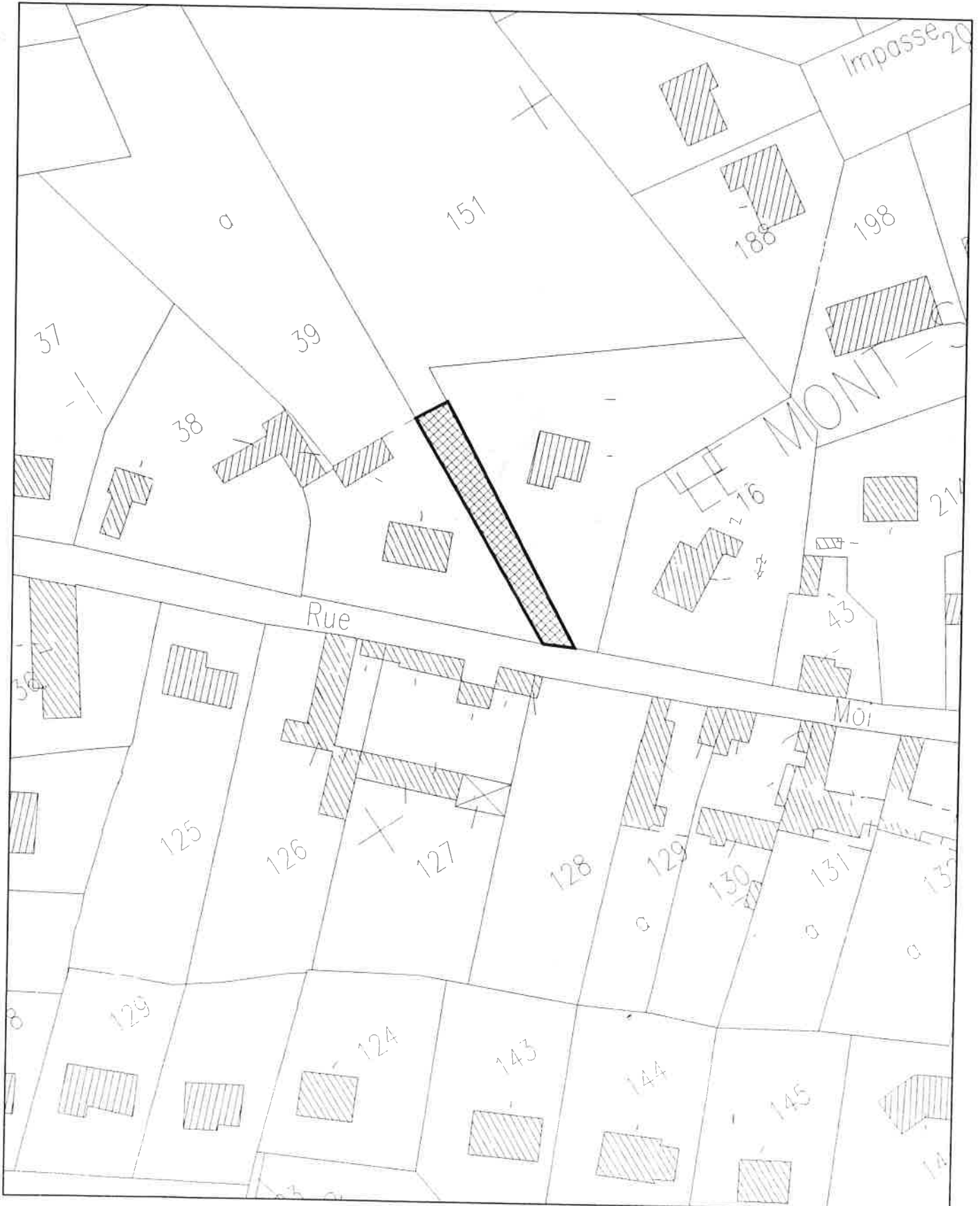
Echelle : 1/1000e



Commune du MONT-ST-ADRIEN

Emplacement réservé n°10

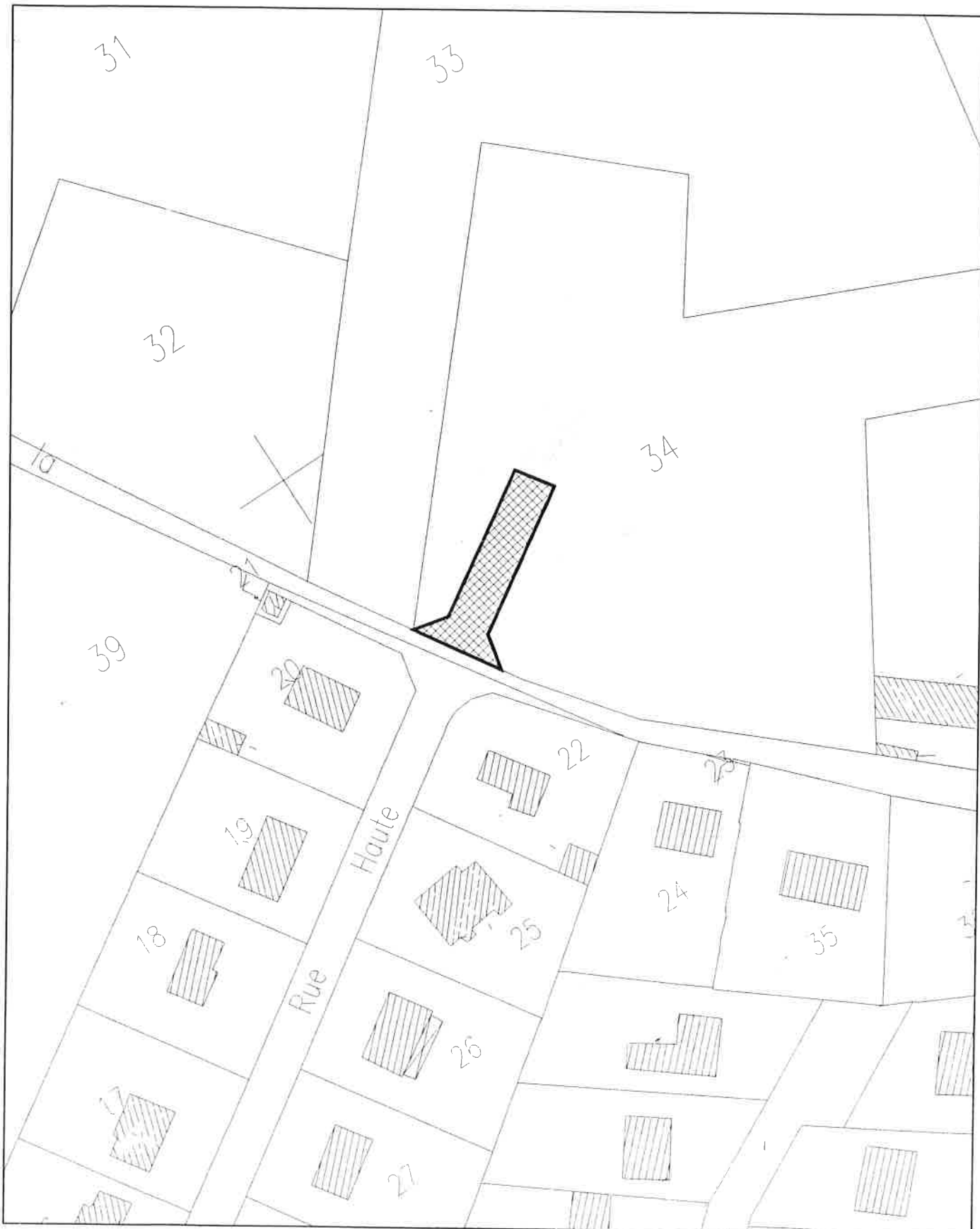
Echelle : 1/1000e



Commune du MONT-ST-ADRIEN

Emplacement réservé n°11

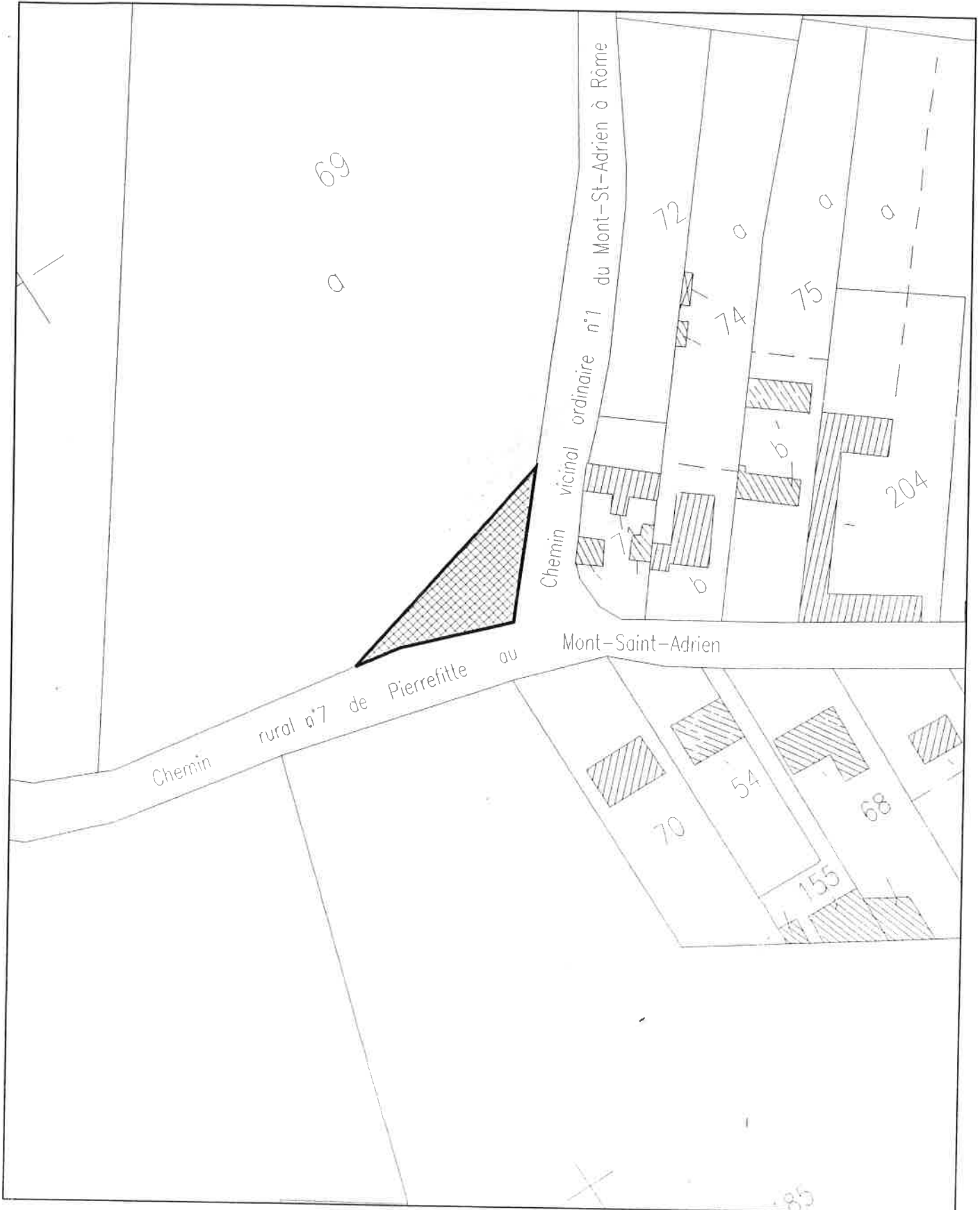
Echelle : 1/1000e



Commune du MONT-ST-ADRIEN

Emplacement réservé n°12

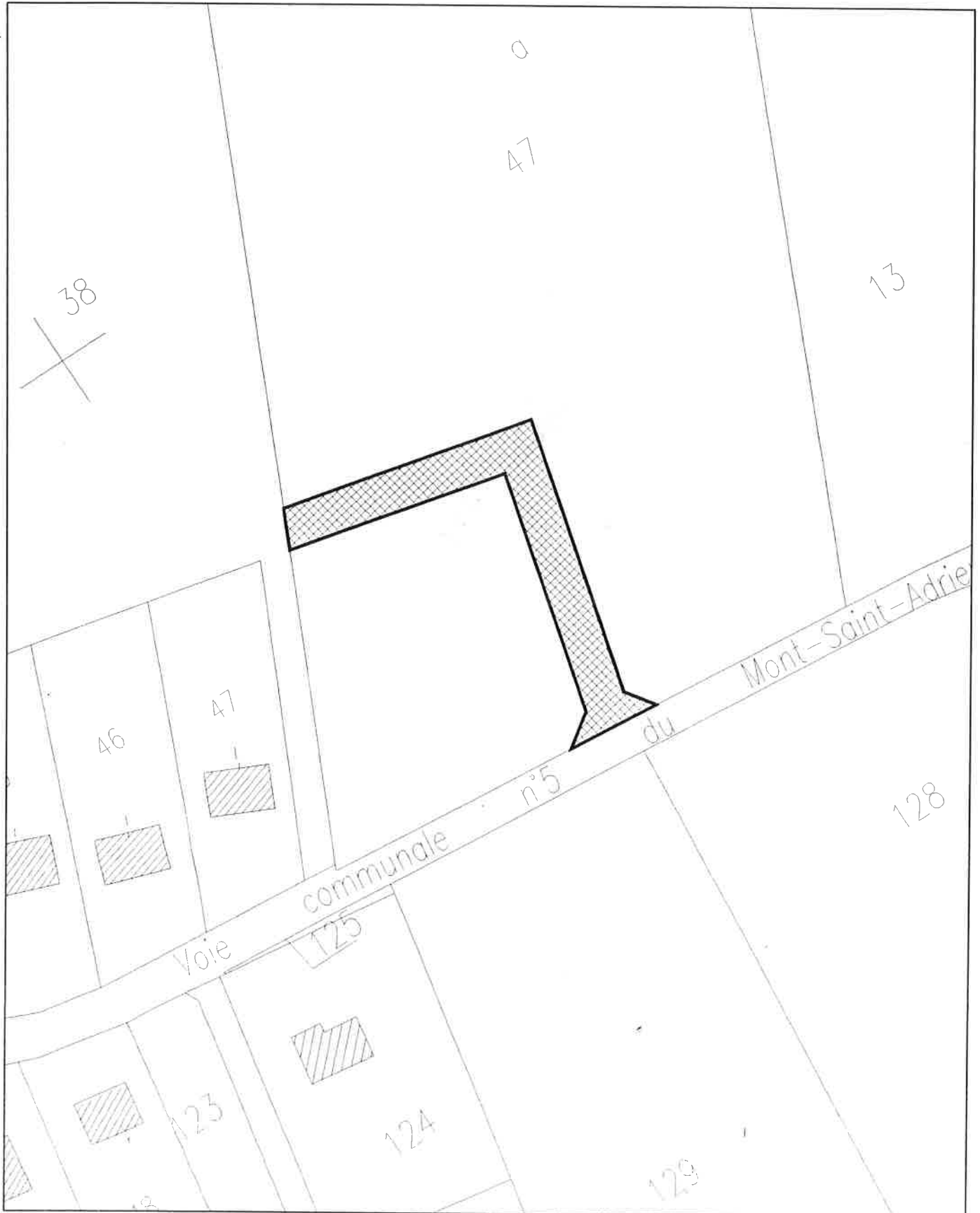
Echelle : 1/1000e



Commune du MONT-ST-ADRIEN

Emplacement réservé n°13

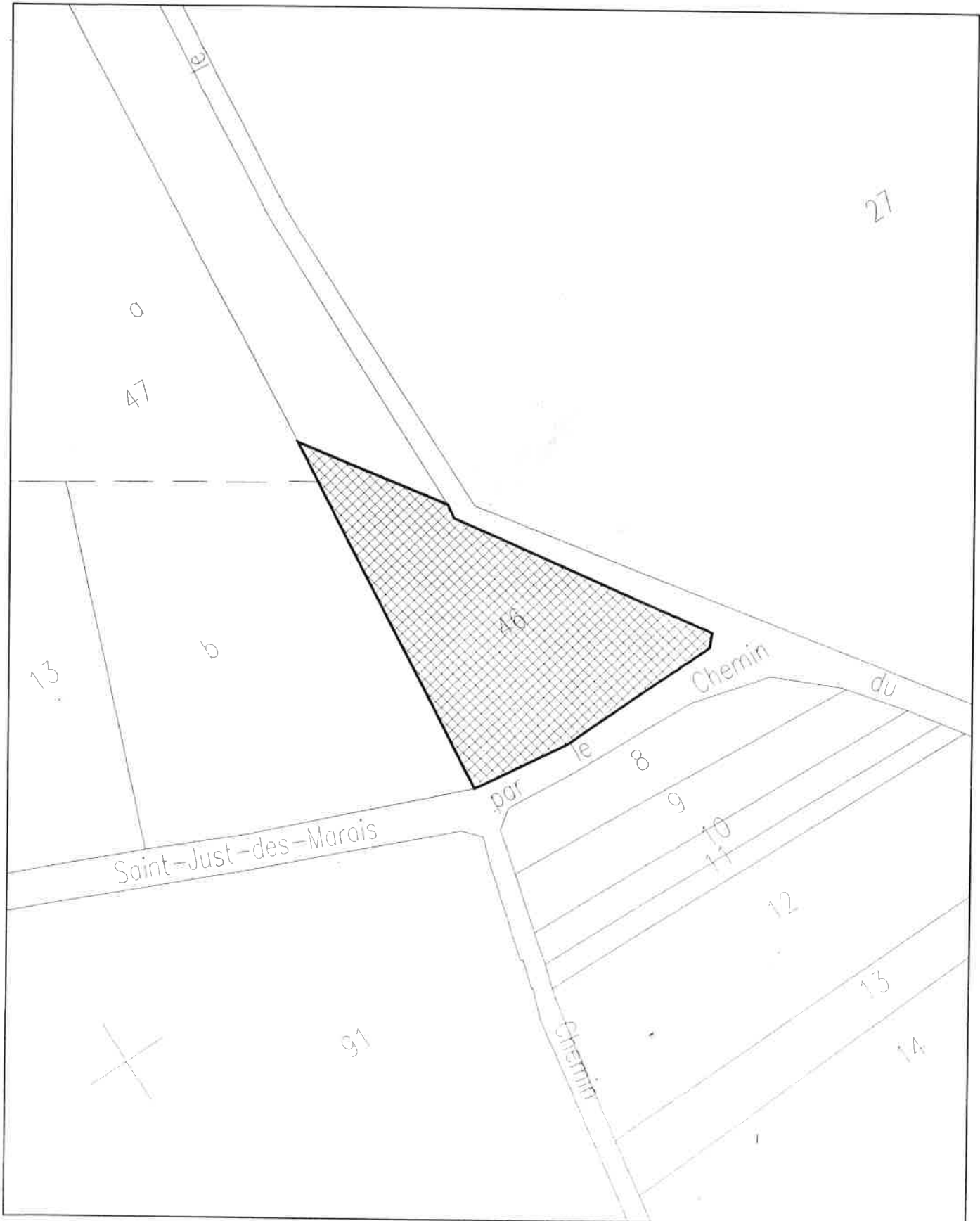
Echelle : 1/1000e



Commune du MONT-ST-ADRIEN

Emplacement réservé n°14

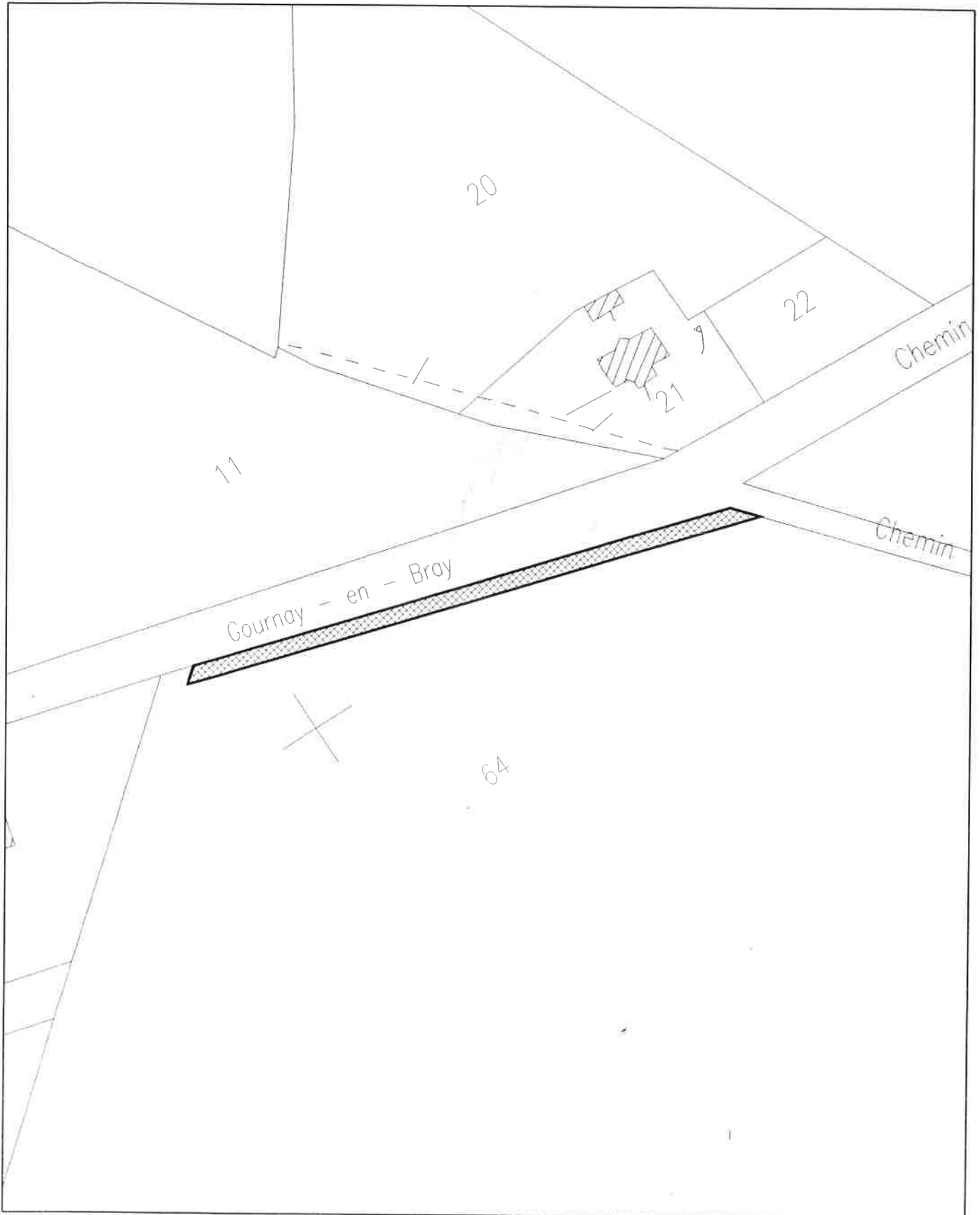
Echelle : 1/1250e



Commune du MONT-ST-ADRIEN

Emplacement réservé n°15

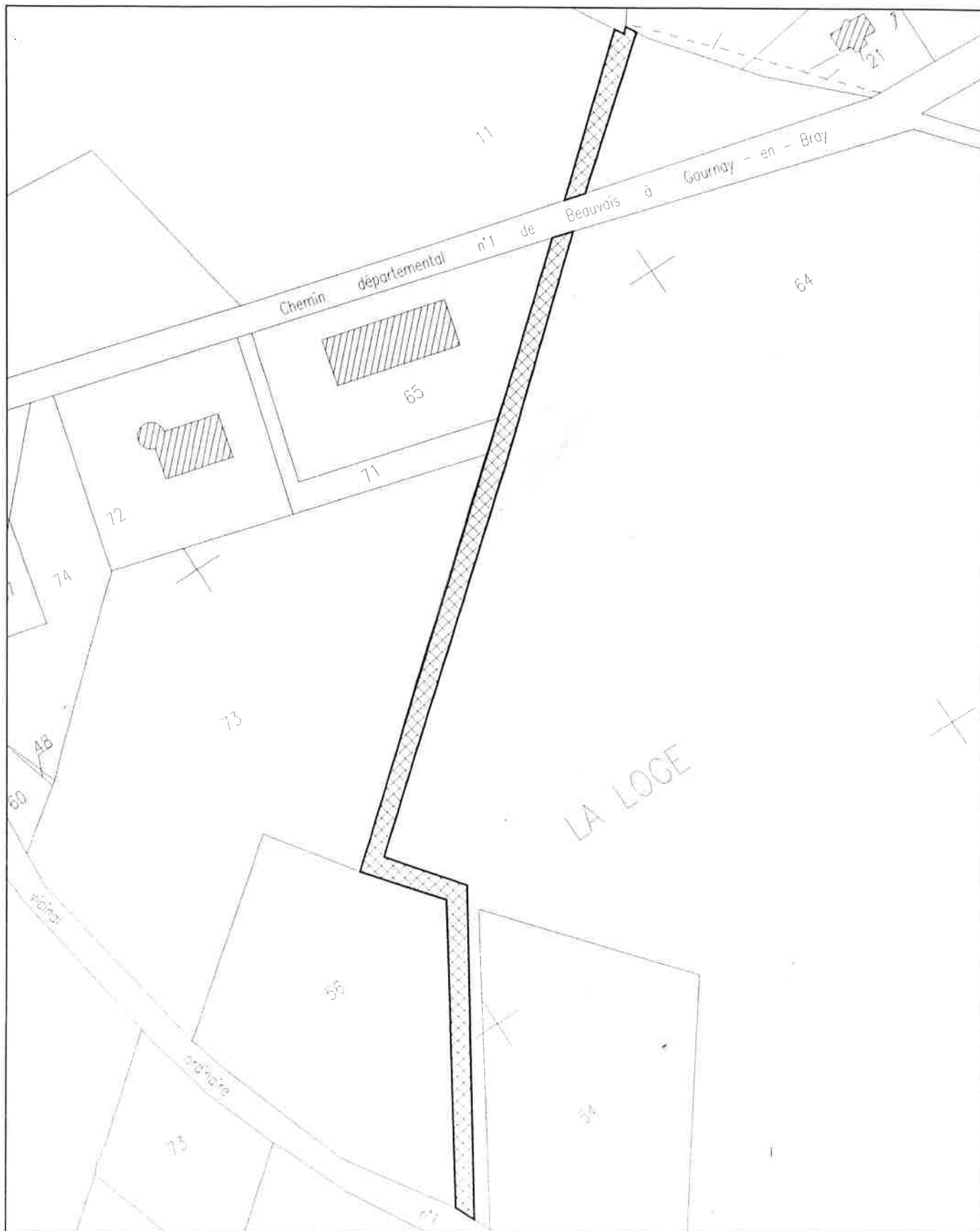
Echelle : 1/1250e



Commune du MONT-ST-ADRIEN

Emplacement réservé n°16

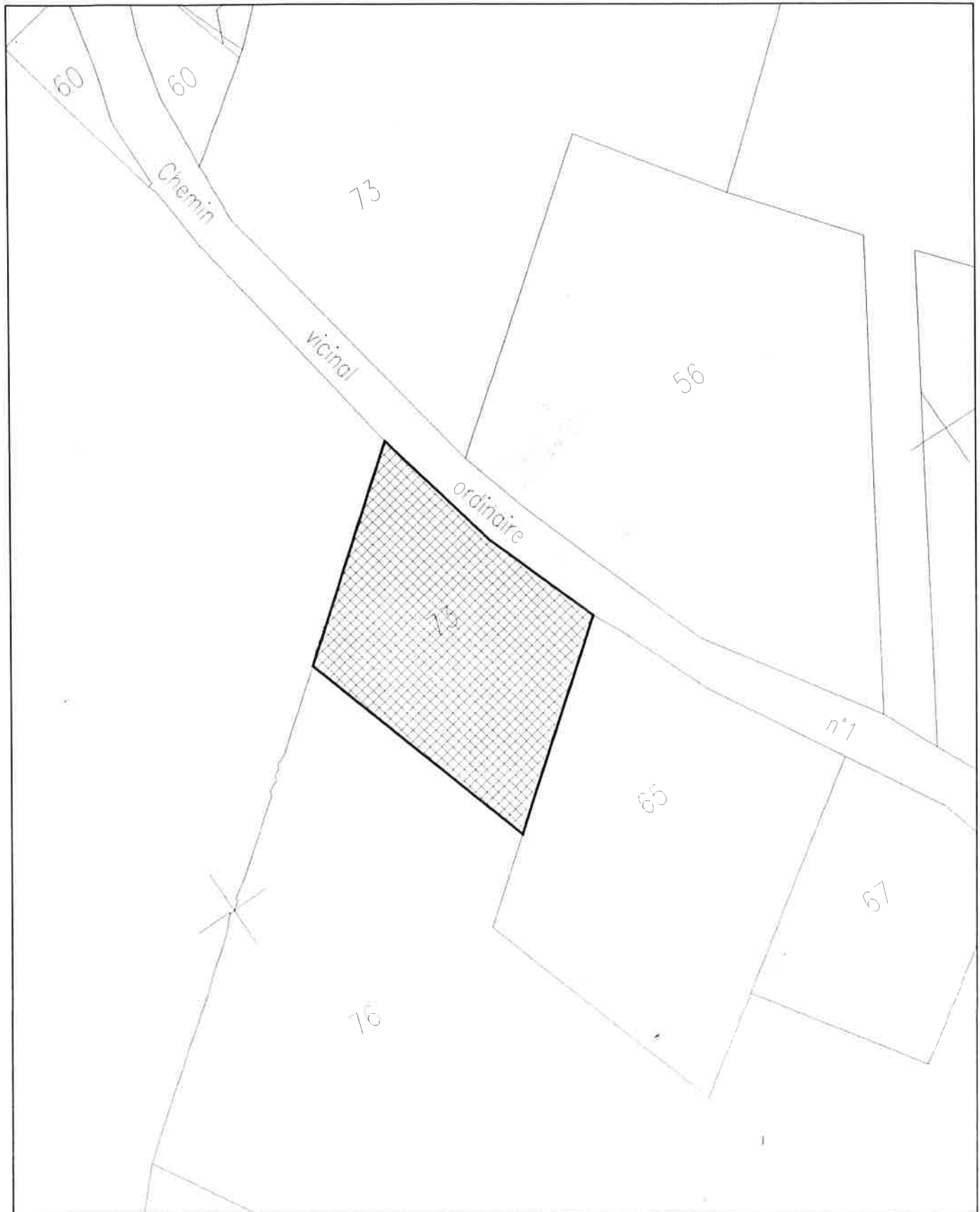
Echelle : 1/2000e



Commune du MONT-ST-ADRIEN

Emplacement réservé n°17

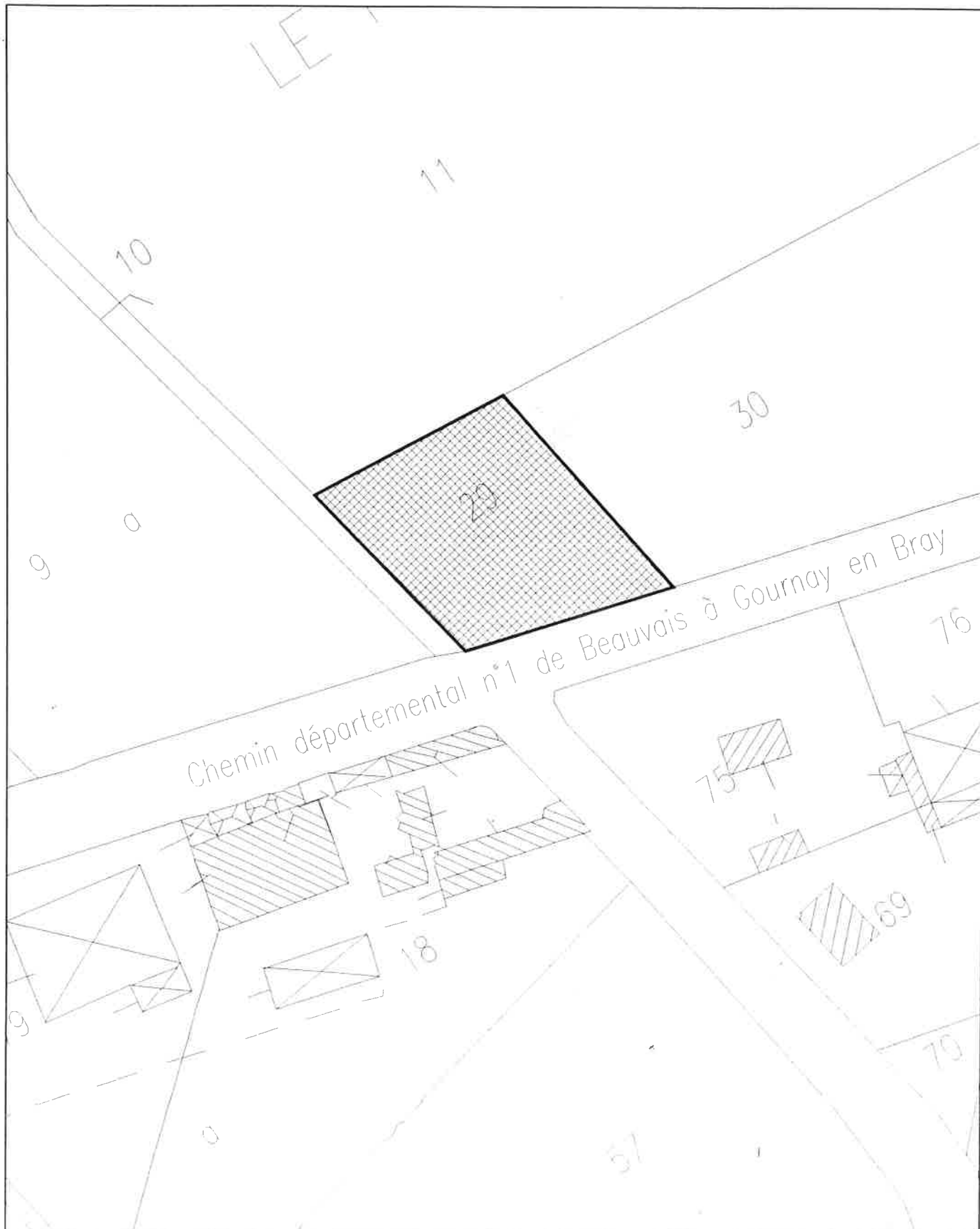
Echelle : 1/1250e



Commune du MONT-ST-ADRIEN

Emplacement réservé n°18

Echelle : 1/1000e



Commune du MONT-ST-ADRIEN

Emplacement réservé n°19

Echelle : 1/1250e

